

## BIBLIOGRAFÍA

- *Conselleria de Medio Ambiente. Red de senderos.*

## CARTOGRAFÍA

- **0694 SAN ANTONIO**

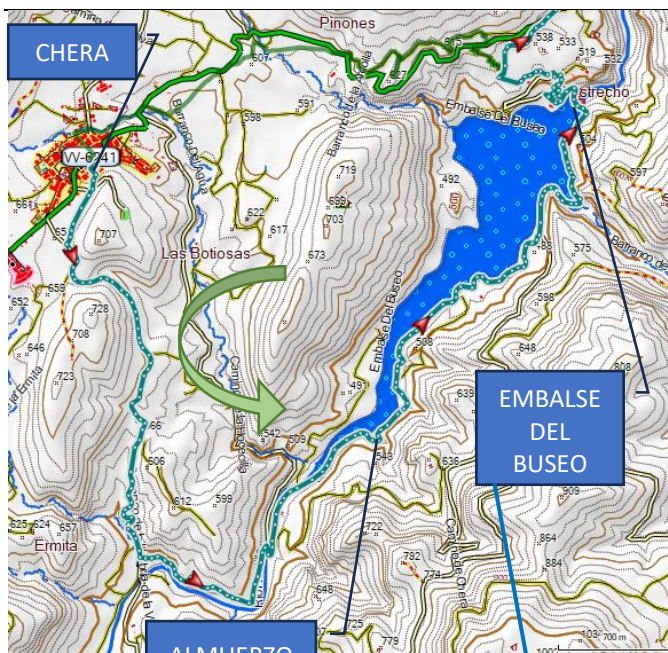
## CONSEJOS PARA LA EXCURSIÓN

- Salir de excursión al monte no es una competición, así que **caminemos sin prisa** saboreando cada momento y cada rincón. Y tengamos mucha precaución al disfrutar de las vistas para no dejar de controlar donde pisamos.
- Seamos respetuosos con nuestro frágil entorno, que no se note nuestro paso.
- Cojamos una mochila para llevar cómodamente el material que necesitemos. No olvidemos coger un impermeable, comida para el almuerzo y abundante agua para el camino.
- Para caminar por la montaña es absolutamente imprescindible llevar ropa y **calzado adecuado**, preferiblemente botas de media montaña, **con suelas en buen estado**.
- El uso de bastones distribuye el esfuerzo entre el tren inferior y el superior.
- Iremos **cuidadosamente**, principalmente en las bajadas, pues pueden resultar resbaladizas.
- Llevaremos **ropa adecuada** para proteger nuestra cabeza, **ropa cómoda de abrigo y crema solar**.

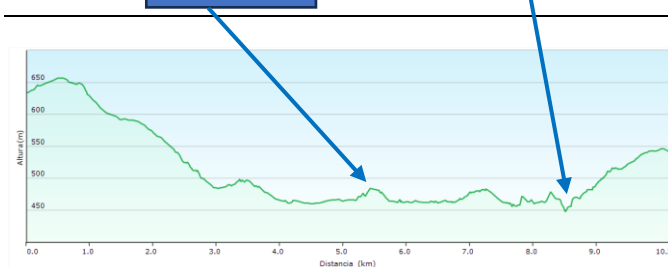
## ADVERTENCIAS

- Recordemos que ésta es una excursión de amigos, a la que cada uno de los que vamos lo hacemos voluntaria y responsablemente.
- Estamos consiguiendo año a año que nuestro presupuesto sea neutro para el Colegio.

## PLANTA:



## PERFIL:



## FOTOS Y TRACK DE LA PREVIA (ENLACE):

[Pincha aquí para ver las fotos de la previa.](#)

Pincha aquí para descargar los tracks en formato [gpx](#), [kml](#) y [gdb](#).

**caminoscV**  
Comunidad Valenciana



Colegio de Ingenieros  
de Caminos,  
Canales y Puertos

## CLUB DE SENDERISMO- COMUNIDAD VALENCIANA

### CHERA - EMBALSE DEL BUSEO - BCO. DE LA HOZ



#### PROVINCIA:

VALENCIA

#### COMARCA:

REQUENA-UTIEL

#### SITUACIÓN LEGAL:

Sin especial protección

**DÍA: 23 de septiembre de 2023 (sábado)**

**SALIDA: 8:00 h.** en autobús desde la Av. Blasco Ibáñez nº 50 de Valencia (antigua Consellería de Infraestructuras y Transporte, ahora AEAT)

**COMIDA: 15:00 h.** en La Olla Hermosa (Chera)

**[INSCRIPCIÓN AQUÍ](#)** (antes del día 20 de septiembre)

**Reserva de plaza: 40 €**

**TRANSFERENCIA a la CUENTA:**

**ES52/0081/5515/2100/0147 4051**

## FICHA DE LA EXCURSIÓN

Salida	Chera
Llegada	Chera
Desnivel Acumulado	236 m. ↑ y 328 m ↓
Distancia	10,2 km
Dificultad	Baja

## CHERA - ALREDEDOR DEL EMBALSE DE BUSEO

### EXCURSIÓN 143

Empezamos la temporada con una ruta en la población valenciana de Chera, creemos que bastante adecuada para ir entrando en materia en el nuevo curso 2023/24 y esperando que la climatología acompañe.

#### **LA EXCURSIÓN**

La ruta elegida, con salida y llegada en Chera, dará la vuelta al embalse de Buseo por su margen derecho (aparentemente larga, pero que no creo que se haga dura).

Discurrir prácticamente por pistas de tierra que nos permitirán un caminar cómodo y constante (todo esto sin resultar monótono). A lo largo del recorrido, dispondremos de panorámicas muy interesantes y abundantes muestras de formaciones geológicas. Además, pasaremos inmersos en el Parque natural de Chera- Sot de Chera, en una zona conformada por una enorme fosa tectónica rodeada de picos escarpados.

¿Os lo vais a perder?

Para acortar un poco el recorrido procuraremos que el autobús nos deje en el Ecoparque de Chera, desde donde saldremos por una pista de tierra en un descenso suave y constante en busca del Río Reatillo. Durante la bajada, tendremos un barranco afluente de este río a nuestra derecha, donde podremos observar el impresionante Chorrero de la Castellana y vislumbraremos, a la distancia, el Charco de las Lumbres, que aparenta ser un buen sitio de baño (qué pena que el recorrido no nos acerque al mismo).

Al llegar a la Fuente del Río, donde podremos refrescarnos, cogeremos la pista de la izquierda que nos llevará por el margen izquierdo del río hasta que lo crucemos en poco más de un kilómetro. En todo este


tramo, tendremos una gran vista de formaciones geológicas a nuestra derecha.

Una vez en la orilla derecha, iremos poco a poco acercándonos por la cola al embalse de Buseo. Este camino nos llevará hasta la propia presa atravesando como puntos destacables: un área recreativa (donde es recomendable reponer fuerzas), el Arroyo de Buseo y el Barranco de la Hoz (que según como esté el nivel en el embalse es posible que tengamos que remontarlo para su cruce).

Con más de tres cuartos del recorrido realizado, estaríamos en el punto fuerte de la ruta, la presa de Buseo (deformación profesional) y que, gracias a la inestimable organización de Xevi, podremos ver en detalle mediante una interesante visita guiada.

Una vez acabada la visita, nos queda realizar una asequible subida, que nos llevará al punto donde nos esperará el autobús para llevarnos al restaurante.

En total, 10,2 km, fáciles, atractivos y muy interesantes.



El colofón, como siempre, vendrá con el correspondiente ágape, que seguro que responderá más a la gula que a la reposición de fuerzas. En el presente caso, el plato principal consistirá en una ligerita olla cherana. No todo iba a ser bueno, no habrá cremaet, y eso que se insistió.

Ya solo queda desear dulces sueños en la vuelta a Valencia y hasta la próxima.

#### **ALGO MÁS SOBRE CHERA**

Según el cronista Antonio García Lacruz, desde el 6.000 antes de Cristo está constatada la presencia del ser humano en Chera por los yacimientos recientemente hallados. También hay vestigios del Neolítico, así como restos y poblados de la Edad del Bronce, de la Edad del Hierro, de los íberos, de los romanos y sobre todo islámicos. En esta última época se constituyeron más de 25 poblados o alquerías dedicadas a la agricultura formando el lugar de Xera, que estuvo al amparo del castillo de Xera, construido en el siglo XII por los almorávides.

Siempre ha sido tierra de frontera, por lo que a lo largo de los siglos ha ido pasando de manos árabes a cristianas, y viceversa, varias veces, hasta que, con la expulsión de los moriscos en 1525, Chera quedó despoblada. En 1540 se otorgó Carta Puebla a 12 familias de cristianos que decidieron instalarse en el pueblo de Sot de Chera, por lo que Chera pasó a depender de Sot.

Tras un largo proceso, Chera consiguió independizarse de Sot en 1841, formando su Ayuntamiento propio. Entonces, ambos municipios crearon una Mancomunidad de Aprovechamientos Forestales que permaneció hasta 1943, fecha en que finalmente fueron deslindados los dos términos.

#### **INFORMACIÓN DE INTERÉS**

Si alguno de vosotros tiene interés en conocer más senderos que odar, hay una página, que se llama "Tierra Bobal" ([pinchad aquí](#)) donde se recogen los senderos de la comarca.

Esperamos que disfrutéis de la jornada.