

## BIBLIOGRAFÍA

- **Por las cumbres de la Comunidad Valenciana.** Rafael Cebrián. Centre Excursionista de València.
- **Caminando por la Comunidad Valenciana.** Esteban Cuéllar. Iniciativas Rurales Valencianas.

## CARTOGRAFÍA

- **TOPOHISPANIA V-2.04 - ALCOY**
- **I.G.N./S.G.E. 1:50.000, nº 0821 ALCOY.**

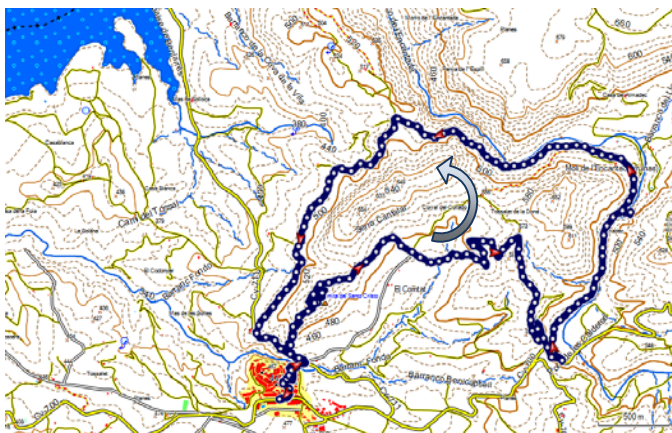
## CONSEJOS PARA LA EXCURSIÓN

- Salir de excursión al monte no es una competición, así que **caminemos sin prisa** saboreando cada momento y cada rincón. Y tengamos mucha precaución al disfrutar de las vistas para no dejar de controlar donde pisamos.
- Cojamos una mochila para llevar cómodamente el material que necesitemos. No olvidemos coger un impermeable, comida para el almuerzo y abundante agua para el camino.
- Seamos respetuosos con nuestro frágil entorno, que no se note nuestro paso.
- Para caminar por la montaña es absolutamente imprescindible llevar ropa y **calzado adecuado**, preferiblemente botas de media montaña, **con suelas en buen estado**.
- El uso de bastones distribuye el esfuerzo entre el tren inferior y el superior.
- Iremos **cuidadosamente**, principalmente en las bajadas, pues pueden resultar resbaladizas.

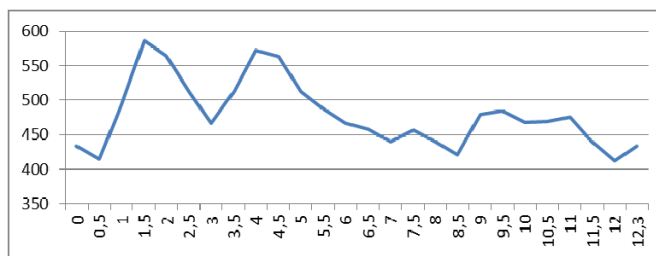
## ADVERTENCIA

- Recordemos que esta es una excursión de amigos, a la que cada uno de los que vamos lo hacemos voluntaria y responsablemente.

## PLANTA:



## PERFIL:




## ADVERTENCIAS ESPECIALES:

Ninguna en especial.

## FOTOS Y TRACK DE LA PREVIA (ENLACE):

[Pincha aquí para ver las fotos de la previa](#)

[Pincha aquí para acceder al track de la previa](#)

| COI CCP<br>COLEGIO DE INGENIEROS DE CAMINOS, CANALES Y PUERTOS<br>Comunidad Valenciana   |   |
|--|---|
| CLUB DE SENDERISMO – COMUNIDAD VALENCIANA  |   |
| LA ENCANTÁ (PLANES)  |   |
|   | <b>PROVINCIA:</b><br>ALICANTE<br><b>COMARCA:</b><br>EL COMTAT<br><b>SITUACIÓN LEGAL:</b><br>SIN ESPECIAL PROTECCIÓN |
| <b>DÍA:</b> 17 de mayo de 2014 (sábado)<br><b>SALIDA:</b> 8.00 h. en autobús desde antigua Consellería de Infraestructuras y Territorio (Av. Blasco Ibáñez nº 50 de Valencia)<br><b>COMIDA:</b> 15 h. El Hogar del Jubilado (Muro de Alcoy)<br><b>PLAZAS LIMITADAS</b><br>Máximo de 3 miembros por familia de colegiado inscrito.<br><b>Confirmar asistencia antes del día 14 de mayo en las oficinas de Valencia).</b><br><b>Telf.: 96 352 69 61 Reserva de plaza 25 €</b><br><b>POSIBILIDAD DE HACER TRANSFERENCIA</b> |   |
| FICHA DE LA EXCURSIÓN  |   |
| <b>Salida</b>  | Planes  |
| <b>Llegada</b>   | Planes  |
| <b>Desnivel</b>  | 174 mts (Acumulado 440 m)   |
| <b>Distancia</b>   | 12.3 km   |
| <b>Dificultad</b>  | Baja  |
| <b>Dureza</b>  | Media   |

## **Barranco de La Encantá (Planes)**

Pocas excursiones reúnen, en tan corto recorrido, tantos encantos como esta excursión alrededor de Planes, cabeza de su antigua Baronía, en la Vall de Gallinera, el valle de los cerezos. En realidad, no hacemos una excursión, sino cuatro excursiones en una: El Vía Crucis que nos lleva del pueblo a la Ermita del Santo Cristo. Un paseo por los campos de cerezos y almendros. El camino del Barranco de la Encantada con su cascada y el sendero que se desliza sobre su cauce encajonado. Y el camino por los campos que nos devuelve a Planes. Y, si nos quedan ganas, andar por las calles de Planes constituye, por sí misma, otra encantadora excursión.

El pueblo, de estrechas y empinadas callejuelas, se levanta en torno a los restos de una fortaleza musulmana. En sus alrededores se encuentra el barranco de la Encantada, que discurre por un entorno de gran belleza formando cascadas como el Gorg del Salt y pozas o "tolls" en la zona más angosta.

Llegamos un poco tarde, ya que en la época en que la floración del cerezo está en su punto más intenso es una de las rutas más bellas de la Comunidad, aunque podremos disfrutar de sus sabrosos frutos.

Además le sumamos un relajante paseo por el Barranc de l'Encantà, donde sus hermosos y azulados tolls, como perlas de un valioso collar, nos gratifican el día. Pero también

comprobamos que las antiquísimas paredes del Molí de l'Encantà, aguantan el envite de los años con dignidad y temple. Y a sus pies, el barranco se estrecha lo indecible dando lugar al Toll de l'Estret. Estrechos pasillos en la roca que el agua ha obrado con obstinación imperturbable.

Para terminar, ¡qué vistas!. De vuelta a Planes, rodeando el monte Cantalar, la vista se estira espectacularmente: la sierra Mariola, su destacado Montcabrer, el imponente Benicadell, valles desmedidos, embalses que parecen de juguete.... ¡Impresionante!

### **La ruta**

La ruta prevista es circular, comenzando en Planes y con regreso a esta población. El primer tramo no es propiamente el barranco de La Encantá, sino que se sube a la ermita del Santo Cristo a través de un empinado Vía Crucis, para después ir atravesando campos y valles hasta volver a la carretera de Planes a la Vall de Gallinera en el punto en que un puente cruza el barranco.

Aquí se desciende al barranco y arranca la senda que lo recorre, que inicialmente es una pista con acceso de vehículos. Discurre paralela al barranco, al que se puede acceder para visitar las cascadas y remansos que tiene.

En las pozas del barranco se puede tomar el baño, y aunque en esta época aun estará fría el agua, se puede incluir el bañador y una toalla en la mochila.

La pista se convierte en senda y pasa cerca del viejo Molino de l'Encantà. En este punto el barranco se estrecha y vierte por una cascada que hace infranqueable el paso.

La senda abandona la proximidad del cauce y se remonta para retornar a Planes por una pista entre campos de cerezos y una gran panorámica de la región.

El barranco de la Encantá es afluente del río Serpis por su margen derecha y confluye con él aguas abajo de la presa de Beniarrés. Aunque en su tramo inicial tiene permanentemente agua, posteriormente se infiltra en el terreno ese caudal y su aportación superficial al Serpis es nula en período de estiaje.

Se puede acceder también al barranco desde la población de Beniarrés, aguas abajo de la presa y junto a la desembocadura.

Como **alternativa de poca dureza** a la ruta prevista se puede comenzar la excursión donde comienza el barranco, yendo hasta ese punto con el autobús por la carretera. De este modo el recorrido queda con la mitad aproximadamente de distancia y un desnivel mínimo.